



unesco
Global Geopark



African
UNESCO Global
Geoparks Network

منتزه جيوبارك مگون
+30+K+ I780+OK | EX3I
GÉOPARC M'GOUN

2020-2021

RAPPORT ANNUEL D'ACTIVITÉS DU GÉOPARC M'GOUN



Driss Achbal
Président AGM
2020-2021



MOT DU PRÉSIDENT

L'année 2020 a été une année de transition en matière de gouvernance puisque, après l'AG de 2019, le conseil et le bureau ont été assez profondément renouvelés et que j'ai eu l'honneur d'être élu Président. J'ai pris ainsi la suite Madame Amina Bourakia. Année de transition pour la gouvernance mais néanmoins continuité dans les actions qui font le cœur de l'activité de L'association Géoparc M'goun.

Avant tout, je voudrais adresser à Mr le wali de la région Béni-Mellal Khénifra, Mr le gouverneur de la province d'Azilal et Mr le président du conseil régional région Béni-Mellal Khénifra mes chaleureux remerciements pour leur soutien permanent.

J'adresse aussi mes sincères remerciements à Madame la directrice, les Administrateurs, les membres du bureau pour leur assiduité et leur participation à mes côtés durant cette année.

Merci à mesdames et messieurs les délégué(e)s, directrices et directeurs aux responsables et aux équipes des organisations professionnelles, membres actifs ou associés qui collaborent de façon proche ou de loin à consolider les bases des missions de notre association.

L'Association « Géoparc M'goun : AGM » étant le gestionnaire du projet géoparc M'goun, œuvre pour un développement durable de ce territoire. Plusieurs projets ambitieux et actions ont été réalisés ou en cours de réalisation grâce à la mise en place et l'animation d'un écosystème de partenariat permettant la mobilisation de ressources et la synergie entre les différents acteurs institutionnels, privés et de la société civile.

L'Association dispose d'un rayonnement national et même international en tant que membre du Global Geoparks Network et chef de fil du réseau africain des géoparcs

En cohérence avec nos valeurs, nous cherchons à avoir un impact social positif et nos actions sont centrées sur la population locale. En toute discrétion, nous essayons d'agréger des expertises pour trouver des solutions innovantes aux nouveaux enjeux sociaux auxquelles sont confrontées les populations.

Driss ACHBAL
Président de l'AGM

Introduction

Couvrant une superficie estimée à plus de 5700 km², englobant 15 communes, le Géoparc UNESCO du M'Goun, premier géoparc du Maroc, de l'Afrique et du monde arabe, est situé au milieu de la chaîne du haut atlas central entre Béni Mellal au nord et la ligne de crête de l'Ighil M'Goun au sud. Le Géoparc du M'Goun est un territoire protégé qui comprend un certain nombre de géosites d'un intérêt exceptionnel, mais aussi des lieux de valeurs écologiques, archéologiques, historiques et culturelles.

Le Géoparc est un acteur important pour de le développement socio-économique de la région. Il y stimulera le développement du tourisme, en particulier le géo-tourisme, ce qui générera la création d'entreprises locales, produisant ainsi de nouvelles sources de revenus pour la population.

Le Géoparc UNESCO du M'Goun a également une vocation éducative. Il vise à proposer un programme pédagogique scientifique et environnemental.

Le projet Géoparc M'goun est fortement porté et soutenu par le Conseil Régional de Béni Mellal Khénifra et les autorités régionales et provinciales, est administré par un Conseil d'Orientation et de Suivi (COSGM) dont les missions sont :

- Arrêter la stratégie de développement du Géoparc
- Orienter le comité scientifique et technique
- Approuver le plan d'action de l'association (AGM)
- Mobiliser des fonds pour la réalisation du plan d'action
- Mise en place d'une structure de gestion administrative et un support financier

Afin d'assurer la pérennité du projet Géoparc M'goun et préserver et valoriser le patrimoine de son territoire et améliorer les conditions de vie de sa population, l'association Géoparc M'goun travaille sur plusieurs axes stratégiques, à savoir :

- Renforcement de la gouvernance du Géoparc
- Promotion du Géoparc
- Préservation du patrimoine immatériel et matériel du territoire Géoparc
- Amélioration de la situation socio-économique des populations
- Géo-éducation
- Développement de l'infrastructure

Activités et réalisations

Plusieurs projets de grande envergure sont en cours de concrétisation et des activités ont été réalisées couvrant l'ensemble des axes d'intervention précités dont on cite à titre indicatif



Gouvernance du Géoparc M'goun

→ Création du comité technique

L'association Géoparc M'goun a créé le comité technique pour assurer le suivi sur le terrain des actions afférentes au territoire Géoparc portée par l'AGM. Ce comité dont le secrétariat est assuré par l'AGM est composé des représentants « points focaux » des services et organismes suivants :

N°	Nom et prénoms	Domaine d'intervention	Organisme
1	Ouargaga Mohamed	Formation et agriculture	Direction régionale du conseil agricole de Beni-Mellal-Khénifra
2	Faouzi Aicha	agriculture	Direction Provincial de l'agriculture Azilal
3	Ben-Addi Said	Financement	Le conseil provincial Azilal
4	Moumad Yassin	animation	La Délégation Provincial De La Jeunesse Et Des Sports AZILAL
5	Zaitouni Said	Sécurité alimentaire	L'Office National de Sécurité Sanitaire des Produits Alimentaires AZILAL
6	said boufonass	Biodiversité Environnement	Direction Provincial Des Eaux Et Forêts et la Lutte Contre la Désertification
7	Adil Rrabhi	Tourisme et Artisanat	Direction provinciale de L'artisanat et de l'économie Sociale Azilal
8	Mustapha Ichou	Tourisme	La délégation provinciale du tourisme Azilal
9	Azizi El Mehdi	Infrastructure et Promotion	L'Agence Urbaine de Beni Mellal
10	Majdi Mohmed	Développement durable et coordination	L'Agence De Développement Social Beni Mellal
11	Kamal Ait ouahamchich	Infographie et Communication	Le Conseil Régional Beni Mellal-khenifra
12	Essofi Abderahmane	Coordination	Provine Azilal
13	Ibrahim Aberghos	Sport et tourisme	L'association Régionale des Guides
15	Mustapha Abid	Géo-éducation	La Direction Provincial De L'Education Et Formation AZILAL
17	Boutkhoul	Actions sociales	Association AADEC
18	Mohamed CHAOUKI	Biodiversité	AESVT Damnat
19	Hicham Ouadia	Économie social et solidaire	Centre de l'économie Social et Solidaire

Création des structures relais du Géoparc M'goun

L'étendue géographique du territoire du Géoparc M'Goun comprenant 15 communes constitue une contrainte majeure empêchant la présence permanente et de proximité des populations et des événements se passant sur le terrain.

Afin de dépasser cette contrainte, l'AGM a créé 3 nouvelles organisations dans les principaux sites du territoire et élaborer des nouveaux partenariats avec les structures actives au niveau de territoire qui considèrent des structures intermédiaires entre le l'association Géoparc M'goun et les populations. Leur rôle au

Niveau de leur zone est d'un part la mobilisation, la préparation et la contribution à la réalisation des activités et d'autre part la remontée d'information sur les besoins des populations et la proposition d'idées de projet.

La réalisation des actions programmées, basée sur le consensus et la concertation, nécessitent de prendre en compte un grand nombre d'acteurs : élus, habitants, agriculteurs, associations et partenaires. Le rôle de la communication dans ce dispositif est de créer du lien entre le Géoparc M'goun, territoire et population concernée.

→ Les structures créées par l'association Géoparc M'goun

Nom de l'organisme	Responsable	Téléphone
Association des établissements touristique Ait Bougmez – Ait Boualli	Zbair Mohamed	0661206330
Association des établissements touristique Zaouiat Ahansal	Riski Youssef	0691723882
Club Géoparc M'goun	Abdellah Zalouk	077948934



Développement de la recherche scientifique

- ✓ Signature de la convention de partenariat avec l'université Soultan Mouley Slimane pour développer les activités pédagogiques, la formation, la recherche et d'étude, l'expertise et l'organisation de tout événement permettant de valoriser le patrimoine naturel et culturel du Géoparc M'Goun.
- ✓ Signature de la convention de partenariat avec le ministère de l'Énergie, des mines, pour la préservation du patrimoine géologique et des richesses naturelles et promouvoir le trésor géologique dont il dispose le territoire du Géoparc M'goun.
- ✓ Candidature du géoparc pour l'organisation de la 10^{ème} conférence internationale des Géoparc mondiaux en 2023.



Valorisation du patrimoine culturel immatériel du Géoparc M'goun

Le patrimoine culturel immatériel de Géoparc M'goun détient une place importante à l'échelle et nationale et mondiale, présente un facteur important du maintien de la diversité culturelle locale face à la mondialisation croissante. Le patrimoine culturel immatériel dans toutes ses facettes est un instrument de développement économique et de promotion territoriale du Géoparc M'goun essentiellement dont la valorisation touristique est source de revenu multiple et créatrice de postes d'emploi

Ahidous de Boughanim


C'est l'une des plus célèbres danses de territoire Géoparc M'goun jouée par groupes des bénévoles.

Boughanim, homme au roseau joue d'une clarinette double en roseau aghanim, qu'il utilise pour la danse mais aussi comme instrument d'appel.

En se rendant sur la place du village, il signale sa présence ainsi que celle de ses compagnons aux gens du village et les invite à se rassembler dans un espace nommé « Assays ».

Ahidous de Bouhanim, à l'instar des autres danses, se joue avec des costumes et des parures appropriés aux circonstances de la fête.

Pour préserver ce patrimoine, l'association Géoparc M'goun, a créé une nouvelle association locale pour revitaliser, valoriser et préserver l'art d'Ahidous de Boughanim en tant que patrimoine immatériel locale, national et international



Tissage

Le métier à tisser demeure une activité répandue dans la région. A travers cette activité, les femmes inventent tout un univers de signes qui traduit leurs vécus. Les tapis les plus célèbres sont celui d'Ait Boulli

L'association Géoparc M'goun prête beaucoup d'intérêt à la préservation et la promotion du secteur de l'artisanat à fort contenu culturel, vue sa renommée internationale dans ce secteur, et aussi l'importance que représentent les produits de l'artisanat que ce soit pour les citoyens marocains que pour les étrangers.



Les actions touristiques du Géoparc M'goun

La promotion du tourisme durable à travers la valorisation du patrimoine géologique, naturel et culturel du territoire constitue un axe travail stratégique de l'AGM afin de contribuer à l'amélioration et la diversification des sources de revenus de la population.

Les sports de montagne sont considérés par l'AGM comme étant un Vecteur de développement du secteur de tourisme durable dans le territoire compte tenu de la pluralité et la diversité des sites favorables pour la pratique de ce type de sports et de la demande considérable sur ce produit d'animation touristique.

Dans ce contexte plusieurs actions ont été réalisées :

Organisation des ateliers et des tables rondes regroupant les géo partenaires, acteurs du tourisme et des sports de montagne. L'objectif de ses rencontres étant d'élaborer une cartographie des sports de montagne qui servira comme outil de promotion la destination touristique de Géoparc M'goun.



Les objectifs des ateliers consistent à :

- Favoriser l'échange et le partage avec les acteurs clés des sports de Montagne et du tourisme pour promouvoir la destination du Géoparc M'goun.
- Identifier des actions à réaliser pour la promotion du tourisme durable dans le territoire du Géoparc M'Goun.
- Etablir une cartographie des sports de montagne dans le territoire du Géoparc M'goun pour en faire un vecteur du développement durable.



→ Organisation des ateliers pour Cartographier les Sports de montagne pratiqués dans le territoire Géoparc M'goun :

Afin de sortir avec une cartographie des sports de montagne du Géoparc M'goun, faisant ressortir pour chaque sport, les acteurs qui le commercialise (QUI), les sites favorables à leur pratique (OU) et les périodes de l'année convenable à son exercice (QUAND).

Ensuite, des échanges fructueux ont eu lieu et une cartographie des principaux sports de montagne de la zone géoparc a été élaborée :

Activité sportive	TRAIL
Où (sites)/ trail	<ul style="list-style-type: none"> • Anergui Dream Team (octobre) • Zaouiat AHANSAL : ULTRA TRAIL (Septembre) • Morocco Trail RACE (novembre) • Trans atlas marathon (10ème édition (Mai)
Quand (périodes)?	
Qui ?	<ul style="list-style-type: none"> • Clubs et associations • Agences de voyages

Activité sportive	CANYONING
Où (sites)	<ul style="list-style-type: none"> • Vallée Ait Bouguemaz : gorges du jro, canyon • AIT bouali ; les gorges d'arous • Vallée d'Ahansal : Taghia avec les canyons akka' n Tafrawt, akka' n Taghia, akka' n Bou Ighlal, akka' n Tazart, timsine • La cathédrale : canyon de Talmest Ait Tamjout wakhouden
Quand (périodes)?	De Mars jusqu'au octobre
Qui ?	<ul style="list-style-type: none"> • Agence de voyages (dans le cadre d'un forfait tout compris) pour des canyons se situant dans des circuits de randonnées • Guides de montagne, moniteurs d'escalade, moniteurs de spéléologie pour des canyons plus techniques

Activité sportive	ESCALADE
Où (sites)	<ul style="list-style-type: none"> • La vallée des Ait Bouguemmez : 3 sites d'escalade : Tighza et Ibaqlawn • Zaouia ahansal :L'Aroudan ;Taghia (site de référence mondialement connu)
Quand (périodes)?	<ul style="list-style-type: none"> • Du 15 Mars jusqu'au fin mai • Début septembre jusqu'à fin octobre
Qui ?	<ul style="list-style-type: none"> • Agence de voyages • Guides de montagne, • Club d'escalade • Moniteurs étrangers d'escalade,

Activité sportive	<ul style="list-style-type: none"> • KAYAK • HOTDOG • RAFTING • HYDRO SPEED RAFETING
Où (sites)	<ul style="list-style-type: none"> • La Haute Ahancal en aval de zawayat Ahancal • Le Haut Melloul en aval d'Anergui jusqu'au pont (uniquement kayak et hotdog) • Le Melloul du pont jusqu'au confluent de l'assif Ahancal • L'Ahancal du gîte la cathédrale jusqu'à Tillouguith L'intégrale de l'Ahancal jusqu'au lac de Bin el Ouidane en 2 journées avec un bivouac organisé à mi-chemin. • L'oued El Abid en amont de Taguelft avec possibilité de continuer jusqu'à Ouaouizaght.
Quand (périodes)?	De début mars jusqu'au 15 juin
Qui ?	<ul style="list-style-type: none"> • Agence de voyages spécialisée dans les sports d'eau vive qui proposent des séjours tout compris • Guides de montagne, • Moniteurs étrangers,

Activité sportive	RANDONNEE PEDESTRE
Où (sites)	<ul style="list-style-type: none"> • Vallée Ait Bouguemaz • Vallée d'Ahansal • Anergui • La cathédrale • Ait Bouali • Damnate
Quand (périodes)?	De Mars jusqu'à fin octobre
Qui ?	<ul style="list-style-type: none"> • Agence de voyages • Guides de montagne,

Activité sportive	VELO TOUT TERRAIN (VTT)
Où (sites)	<p>Les circuits proposés s'articulent autour des itinéraires ci-dessous, dans un axe demnate / anergui :</p> <ul style="list-style-type: none"> • Traversée imi n' ifri vers tizi n' amerskane • Traversée tizi n' amerskine – imi n' waqqa Ait bouali • Traversée imi n' waqqa - zone abachkou – • Traversée abachkou aït bouguemmez • Traversée aït bouguemmez tizi n' tirghist • Traversée zawayat vers tamga • Traversée tamga cathédrale • Traversée vers assif melloul anergui
Quand (périodes)?	De Mars jusqu'à fin octobre
Qui ?	• Agence de voyages spécialisées

Activité sportive	SKI RANDONNEE
Où (sites)	<ul style="list-style-type: none"> • Jebel Rat • Le m'goun 4 068 m • Azourki 3 650 • le Waougoulzat 3 540 m • l'Igoudamène 3 510
Quand (périodes)?	De décembre jusqu'au février
Qui ?	<ul style="list-style-type: none"> • Guides de haute montagne • Agences spécialisées dans les d'activités sportives d'aventures


Activité sportive	ACTIVITES NAUTIQUES : Jet Ski ; Planche à voile ; Pédalo ;
Où (sites)	• Lac Bine El Ouidane
Quand (périodes)?	Toute l'année
Qui ?	<ul style="list-style-type: none"> • Agences spécialisées • Prestataires sur place



Les Sports de montagne pratiqués dans le territoire Géoparc M'goun

TRAIL	VTT	SKI RONDO	SPELEOLOGIE	ESCALADE
RONDONNEE PEDESTRE	RAFTING	CANYONING	KAYAK	BASE JUMP
PARAPONTE	PECHE SPORTIVE	CHASSE SPORTIVE	PLANCHE A VOILF	EQUESTRE
JET SKI	TIRE AU PIGEON	TRIATHLON	DECATHLON	NATATION

Signature de la charte d'engagement avec les agences de voyages, coopératives touristiques et hébergements touristiques en tant qu'ambassadeurs du Géoparc M'goun pour enrichir et diversifier les offres et les produits touristiques et de veiller sur une bonne qualité des services offerts.



❖ Liste des établissements touristiques Géo-partenaires

Numéro	Commune	Nom de l'établissement	Catégorie	Classement	N° de décision
1	Ait Taguella	AJIL	Auberge	2ème catégorie	415
2	Ait Taguella	Zebra	Auberge	2ème catégorie	30
3	Damnat	TIZWIT	Maison d'hôtes	2ème catégorie	162
4	Zaouiat Ahansal	DAR AHANSAL	Maison d'hôtes	2ème catégorie	1176
5	Ait Taguella	Palais d'Ozoud		2ème catégorie	577
6	Tabant	FLILOU	Gîte	1ère catégorie	49
7	Tabant	AZOURKI	Gîte	1ère catégorie	48
8	Tabant	TAWADA	Gîte	2ème catégorie	54
9	Tabant	AIT AYOUB	Gîte	1ère catégorie	46
10	AIT BOUALI	TISSANT	Gîte	2ème catégorie	1325
11	Zaouiat Ahansal	Oued Ahansal	Gîte	2ème catégorie	79
12	Zaouiat Ahansal	Aoujdade	Maison d'hôte	2ème catégorie	232
13	Anergui	CHARIFI	Gîte	2ème catégorie	75
14	Anergui	Assif Melloul	Gîte	2ème catégorie	76



→ **Création du menu Géoparc M'goun**

La gastronomie berbère constitue un élément important du patrimoine culturel du Géoparc M'goun. Pour une meilleure valorisation, l'association Géoparc M'goun a réalisé un inventaire des différents plats cuisinés et constituant une particularité culinaire du Géoparc pour faire un « MENU GEOPARC ».

L'association Géoparc M'goun a publié un livre de cuisine, intitulé « Saveur du terroir Géoparc M'goun ». Ce livre intégré une brève présentation du Géoparc M'goun, une mise en lumière de quelques produits phares issus de l'agriculture locale et caractéristiques de chaque village, leur utilisation traditionnelle ainsi qu'une série de recettes de cuisine, basées sur des produits du terroir. Il permet de découvrir la richesse agricole et les spécialités culinaires, souvent méconnues.

→ **Accompagnement et formation**

- **Formation et accompagnements des acteurs du tourisme**

La formation vise à améliorer la qualité des services fournis par les structures d'hébergement pour disposer de compétences à la hauteur des exigences des clients.

- **Création de nouveaux circuits touristiques**

pour diversifier l'offre au niveau de territoire Géoparc M'goun et répondre aux besoins de la clientèle d'après avoir fait une étude et analyse de demande des touristes, ces dernières se différencient d'un touriste à l'autre mais le point commun c'est de chercher des randonnées différentes spéciales qui regroupent l'authenticité, la nature, la découverte et le partage, l'association Géoparc M'goun a créé des itinéraires d'une touche différente qui permet de mobiliser la clientèle pour la découverte de la richesse et présenter en même temps la beauté des ressources naturelles de la région, aussi faire face à la concurrence classique dans le marché.

Outils de promotion et valorisation du territoire Géoparc M'goun

Le tourisme est certainement parmi les secteurs les plus impactés par la pandémie du Covid-19, l'association Géoparc M'goun a pris une série de mesures visant une relance rapide du secteur touristique après le covid-19 à travers une campagne de communication publicitaire ; sur tout le territoire afin de renforcer un tourisme national plus fort, en collaboration avec les acteurs de tourisme géo partenaires pour exploiter le produit touristique local et accompagner les acteurs du tourisme , à savoir les guides, les établissements touristiques, les muletiers, les cuisiniers, les restaurants, les agences de voyages, transport et les coopératives agricoles et artisanales pour relancer leurs activités rapidement avec des offres spéciales.

→ Création d'outils numériques de découverte

■ Création de l'application Géoparc M'goun qui permette à ses utilisateurs de :

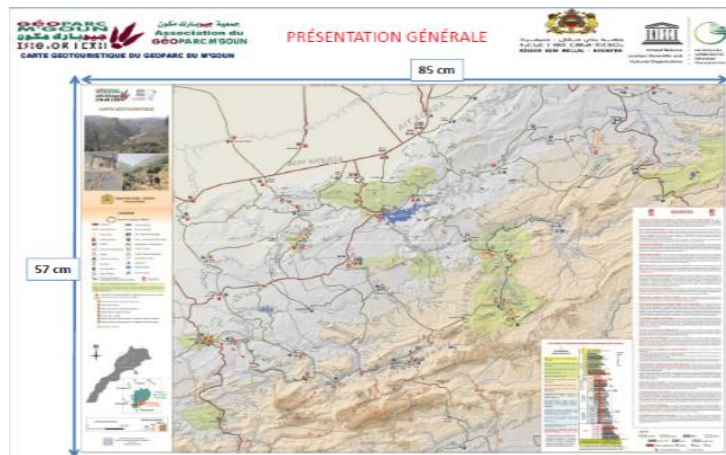
- S'informer sur le Géoparc
- Localiser les établissements d'hébergement touristique
- Localiser les circuits touristiques
- Localiser les produits de terroir disponibles par zone/circuit
- Sites touristiques à visiter



■ Réalisation de 7 vidéos promotionnelles et des photos professionnelles des géo-sites pour promouvoir le territoire et renforcer l'image de marque du Géoparc M'goun



- Actualisation de la carte géoparc M'goun, sont disponibles dans les établissements touristiques, les points de ventes des produits de terroir



- Célébration des journées internationales et nationales



- Organisation des webinaires et animation des conférences nationales et internationales




Participation active aux activités du GGN

Mountain Sports, Vector of Sustainable Development

M'Goun UNESCO Global Geopark in collaboration with institutional partners and tourism stakeholders is working for the mapping of mountain sports as well for the organization of an international meeting focusing on the role of mountain sports. Main target of this initiative is the promotion of M'Goun UNESCO Global Geopark as a sustainable tourism destination.

Please find the report of M'Goun UNESCO Global Geopark on the initiative [here](#).



New Geology Museum



A panoramic view of the Geology Museum of the M'Goun UNESCO Global Geopark. Ready to be opened to the general public after restrictions imposed by Covid-19.

UNESCO GLOBAL GEOPARKS: TERITORIES OF RESELIENCE

GEOPARKS SUPPORT LOCAL COMMUNITIES

EXAMPLES OF GEOPARK'S GOOD PRACTICES

M'Goun UNESCO Global Geopark (Morocco)

Project planting saffron

M'Goun UNESCO Global Geopark is implementing a very interesting project which focuses in planting 350 Hectares of Saffron (red gold) in its territory. Main objective of this project is to contribute to the alleviation of poverty, to the retention of populations, especially young people, in local areas and the strengthening of their commitment and dynamism in the service of inclusive local development.

The M'goun UNESCO Global Geopark supports 3,000 farmers organised in 23 cooperatives to plant 400 tons of Saffron bulbs.



Actions économie sociale et solidaire

→ Développement économique local et valorisation des produits du terroirs

L'économie sociale et solidaire constitue une composante principale dans le développement économique et social au territoire du Géoparc M'goun, Les coopératives, comme toutes les autres entreprises ont une fonction économique : elles embauchent des employés afin de produire des biens et des services marchands pour créer des richesses. Mais elles ont aussi une fonction sociale qui se réfère au respect des principes et des valeurs dans la gestion des coopératives, elles diffusent les valeurs d'entraide, de l'équité

et de solidarité. Via les fonctions sociale et économique des coopératives.

Dans ce cadre l'association du Géoparc M'goun a noué des partenariats avec les coopératives actives dans le territoire du Géoparc M'goun afin de favoriser la durabilité de leurs activités et comprendre leurs besoins et définir leurs priorités en termes de développement agricole pour favoriser la réalisation de projets de développement local permettant à la population de vivre dignement dans leurs communautés.

Pour améliorer la performance économique des coopératives l'AGM a mené un projet d'accompagnement qui s'articule autour de de 3 actions importants :



Action 1

Réaliser un programme d'accompagnement des coopératives par secteur d'activité basé sur les besoins réels et suivant la démarche suivante :

- *Diagnostic des besoins en accompagnement ;
- *Elaboration des plans de formation et d'accompagnement
- *Mise en œuvre des plans d'accompagnement ;

Action 2

Marketing digital et communication

- *Achat d'emballages des produits et impressions des étiquettes, flyers et catalogues au profits des coopératives géo partenaires ;
- *Elaboration de la charte graphique des produits Géoparc M'goun ;
- * Mise en place du projet des étagères aux établissements touristiques Géo-partenaires pour exposer les produits des coopératives ;

Action 3

- *Attribution du label Géoparc M'goun aux coopératives situées au territoire du Géoparc pour faciliter la commercialisation de leurs produits vue que le territoire du Géoparc M'goun est le seul au Maroc protégé et labélisé par L'UNESCO,
- *Elaboration du manuel des bonnes pratiques aux profits des coopératives pour l'obtention de certificats ONSSA Office National de Sécurité Sanitaire des produits Alimentaires ;



Développement de la culture du safran au territoire du Géoparc M'goun

Le projet safran vise à améliorer les conditions de vie des populations locales dans 14 communes, notamment dans les villages défavorisés caractérisés par un grand nombre d'agriculteurs exploitant de petites propriétés à travers la distribution des bulbes du safran et des formations techniques aux profits des bénéficiaires du projet dans la chaîne de valeur du safran. Constitue une nouvelle locomotive de développement socio-économique locale. Dans cette perspective le Géoparc M'goun accompagne les coopératives du safran dans tous les maillons de cette chaîne de valeur pour qu'elles puissent devenir des organisations plus stables et plus performantes et plus responsables.

- Description du projet

Objectif global	Améliorer le revenu des petits agriculteurs à travers l'organisation, le renforcement des capacités et l'appui à la commercialisation
Objectifs spécifiques	<ul style="list-style-type: none"> - Planter 350 Hectares de terrains agricoles dans les 14 communes cibles du projet - Organiser les petits agriculteurs en organisation professionnelles adaptées - Intégrer le projet dans les circuits de production et de commercialisation des produits de terroir - Sensibiliser les producteurs et former la main d'œuvre au niveau de la province - Valoriser le produit et apporter appui à la certification et Labélisation
Partenaires	<ul style="list-style-type: none"> - Conseils élus (Région, provincial et 14 communes Cibles) - Direction Provinciale de l'Agriculture Azilal - ONCA - ONSSA
Actions	<ul style="list-style-type: none"> - Aménagement hydroagricole ; - Distribution des bulbes ; - Renforcement des capacités
Budget	26 250 000,00 DIRHAMS
Durée	2018- 2022

Impact	
Emploi	Création de 2.114.000 journées du travail, soit l'équivalent de 18.000 emplois, dont 50% sont des emplois directs
Revenu	<ul style="list-style-type: none"> - Augmentation annuelle selon la superficie plantée - Superficie de 500 à 2000 m²= 20.625 dh - Superficie de 2000m² à 1 ha = 84.150 dh - Superficie entre 1ha et 4 ha= 412.500 dh - Superficie supérieure à 4 ha au moins 660.000 dh
Social	<ul style="list-style-type: none"> - Réduction de l'émigration des jeunes - Accroissement du taux d'emploi des femmes et des jeunes, - Valorisation des techniques agricoles traditionnelles - Synergie avec le tourisme rural et l'artisanat - Réduction de la pauvreté et la vulnérabilité - Création de la classe moyenne agricole - Renforcement de la cohésion sociale



Actions éducatives

- ✓ Organisation des campagnes de reboisement ;
- ✓ Participation aux opérations de ramassage des déchets ;
- ✓ Organisation des ateliers de dessin et peinture sur les thématiques « Géoparc M'goun » ;
- ✓ Organisation Des Journées De Sensibilisation Au Profit Des Élèves Collégiennes Et Lyciennes ;
- ✓ Organisation de la 2ème Édition Du Rencontre Virtuel « Géoparc M'goun » International Des Arts Plastiques Du 28 Avril Au 15 Mai 2021 ;
- ✓ Lancement des initiatives de nettoyage et de peinture les muraille des entrés communes ;
- ✓ Organisation d'une journée d'animation musicale et artistique au profit des élèves de l'école vivante Ait Bougmez ;

→ Sorties et visites

Plusieurs temps d'échanges, de réunions de terrains se sont déroulé pour sensibiliser et impliquer les acteurs et les habitants intervenants dans les différents secteurs concernés par l'association Géoparc M'goun qui représentent un pilier important dans le développement et la pérennité des projets du Géoparc M'goun et pour connaître "a priori" leurs besoins.



→ Actions contre la pandémie covid-19

Face à la pandémie de nouveau coronavirus qui continue de prendre de l'ampleur, pour prévenir la population du territoire du Géoparc M'goun contre le COVID 19, l'association Géoparc M'goun a pris une batterie de mesures préventives sur trois volets :

Le premier a consisté en sensibilisation à travers les avis partagés sur les réseaux sociaux de l'association Géoparc M'goun pour inciter les citoyens du territoire du Géoparc M'goun à rester chez eux et respecter les mesures d'hygiène.

Le deuxième avait pour but de se solidariser avec les personnes démunies, l'association Géoparc M'goun a distribuée 500.000 bavettes gratuitement dans 15 communes répartie sur l'ensemble du territoire Géoparc M'goun en étroite collaboration avec les Géo partenaires pour garantir que toutes les opérations se déroulent dans les meilleures conditions.

Le troisième a consisté en sensibilisation sur les étapes à suivre pour mettre, porter et enlever les bavettes en toute sécurité afin d'éviter la propagation du nouveau coronavirus.

Coopération internationale et développement

→ Création du réseau régionale :African UNESCO Global Geopark Network (AUGGN)

Création du réseau régionale :African UNESCO Global Geopark Network (AUGGN) au Maroc lors de la 2eme journée nationale de la Géologie en Novembre 2019 dans l'objectif de Fournir une plate-forme de la collaboration pour faciliter la mise en place des nouveaux Géoparcs et améliorer la gouvernance de géo patrimoine.



La structure de gestion de l'AUGGN est mise en place et la présidence en alternance entre le M'goun UGGp et le NgoroNgoro Lingai en tanzanie et bien opérationnelle, aussi le siège de l'AUGGN est bien ouvert à la capitale du Geoparc Azilal.



→ Jumelage Géoparc M'Goun et Géoparc des Bauges

Le rapprochement sous l'égide du Syndicat mixte du PNR du Massif des Bauges soutenu par la Région Auvergne Rhône Alpes en France et la Région de Béni-Mellal Kénifra porteuse du projet géoparc M'Goun au Maroc est initié dans le cadre du réseau des Geoparks mondiaux de l'Unesco. Sa finalité première est de venir en soutien aux populations de montagne Amazigh du M'Goun qui détiennent une culture ancestrale exceptionnelle, et aux initiatives des habitants des Bauges, les uns et les autres partageant à des degrés divers les mêmes problématiques d'enclavement, d'isolement, et de réchauffement climatique.



- Domaines de coopération :

Les contacts noués avec le Géoparc Bauges en France l'occasion de la revalidation du label Géoparc Unesco du M'Goun ont permis de ressortir plusieurs domaines de coopération active, notamment :

- Les produits agricoles avec la création d'une filière lait,
- Le soutien aux coopératives artisanales,
- L'accompagnement des opérateurs pour un géo tourisme durable,
- L'échange pour développer les initiatives sportives et en particulier de géotrails, et les échanges pédagogiques entre scolaires des deux territoires.

- **Objectifs :**

Soutenir l'économie d'auto subsistance des populations de montagne Amazig du massif du M'Goun par la création d'une filière lait débouchant sur des produits fromagers spécifiques et innovants.



→ **Lancement du programme Tourisme durable Suisse-Maroc dans la région Béni Mellal-Khenifra pour un montant de 38,5 millions de DH**

Ce programme s'articule autour de 3 piliers à savoir :

Pilier 1 : développer les conditions propices au développement d'un tourisme durable, le renforcement de la compétitivité et l'accès au marché de certains secteurs inclus dans la chaîne de valeur du tourisme et le développement des compétences en matière touristique.

Pilier 2 : Renforcer la compétitivité et l'accès au Marché à travers l'amélioration de l'infrastructure des hébergements et des capacités d'accueil et le renforcement des capacités des coopératives artisanat agriculture

Pilier 3 développer les compétences en matière touristique :

- Formation et coaching
- Appui aux coopératives pour développer et commercialiser des produits et services durable à travers la chaîne de valeur tourisme
- Accompagnement de communautés locales pour développer des activités d'animation en écotourisme



→ **Lancement du programme de développement inclusif dans la région Béni Mellal-Khénifra à 18 millions de dollars américains sur une période de cinq ans (2021-2025 Mellal-Khenifra pour un montant de 38,5 millions de DH)**

•

L'Ambassade américaine, à travers l'Agence Américaine pour le Développement International (USAID), a lancé en partenariat avec la Wilaya de la région de Béni Mellal-Khénifra et le Conseil de la Région, un programme de 18 millions de dollars (180 millions de DH) visant à promouvoir un développement inclusif de la région.

Le programme « Développement Socio-économique Inclusif dans la Région de Beni Mellal-Khénifra et le territoire de Géoparc M'goun en particulière. Vise à soutenir la région dans la réalisation de ses priorités de développement à travers le renforcement d'une gouvernance participative et l'amélioration des opportunités de croissance économiques et de création d'emplois.



